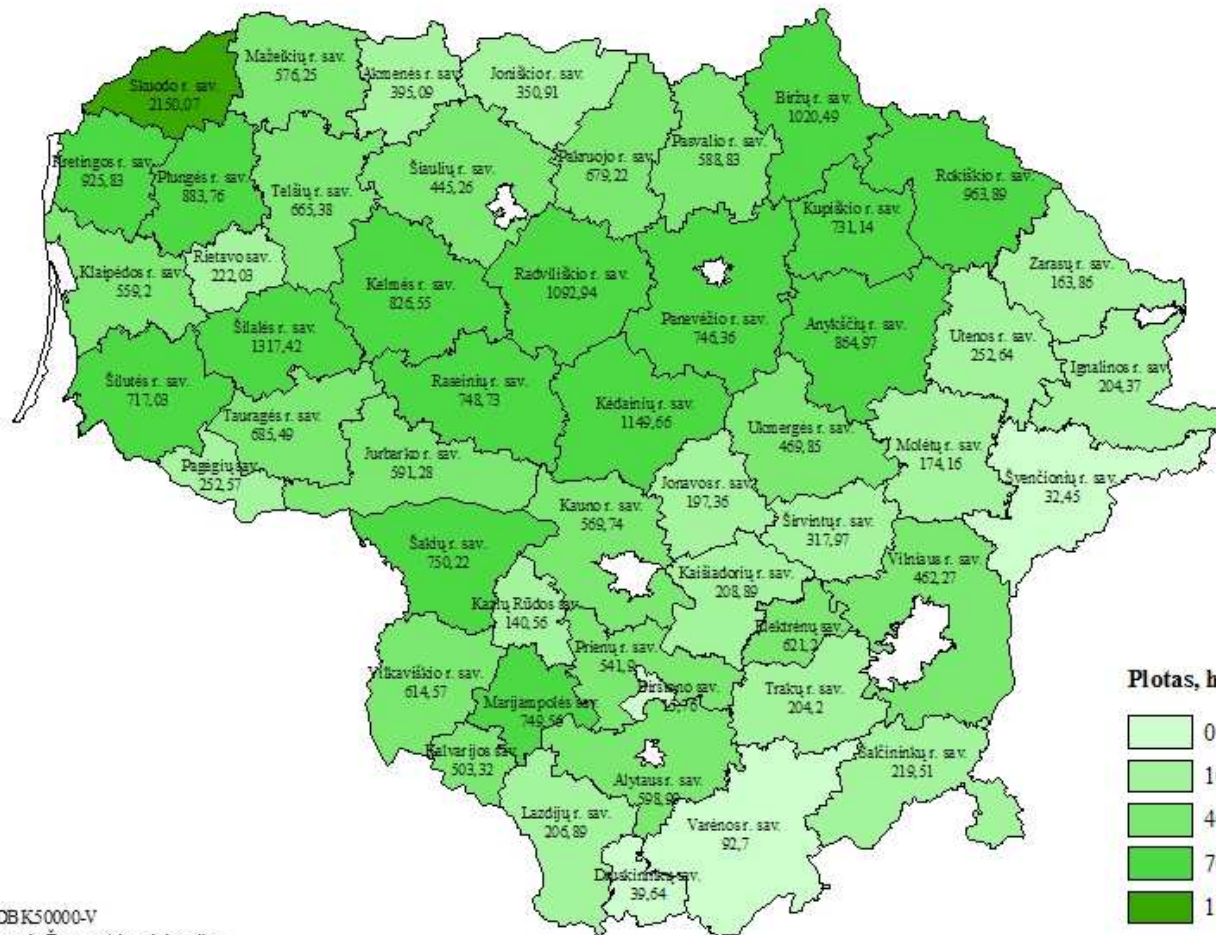


**Deklaruoti pievų ir ganyklų plotai Lietuvoje 2004 m.**

<b>Apskritis, rajonai</b>	<b>Ganyklos, pievos (iki 1 metų), ha</b>	<b>Ganyklos, pievos (nuo 1 iki 5 metų), ha</b>	<b>Daugiametės ganyklos, pievos (5 metai ir daugiau), ha</b>	<b>Žolės sėklai (daugiametės ir vienmetės), ha</b>
<b>Alytaus apskr.</b>	<b>938,22</b>	<b>27187,55</b>	<b>40823,66</b>	<b>120,25</b>
Alytaus r. sav.	598,99	18560,82	14332,72	15,68
Druskininkų sav.	39,64	898,98	1099,52	1,44
Lazdijų r. sav.	206,89	5185,51	16112,94	100,12
Varėnos r. sav.	92,70	2542,24	9278,48	3,01
<b>Kauno apskr.</b>	<b>3432,04</b>	<b>97059,50</b>	<b>40371,63</b>	<b>514,72</b>
Birštono sav.	15,76	1235,87	256,52	0,00
Jonavos r. sav.	197,36	6886,86	5062,00	43,89
Kaišiadorių r. sav.	208,89	11317,94	9494,69	17,84
Kauno r. sav.	569,74	11536,12	6354,69	103,14
Kėdainių r. sav.	1149,66	19668,84	1498,04	236,06
Prienų r. sav.	541,90	24300,54	1579,96	56,93
Raseinių r. sav.	748,73	22113,33	16125,73	56,86
<b>Klaipėdos apskr.</b>	<b>4352,13</b>	<b>94844,15</b>	<b>25348,46</b>	<b>450,45</b>
Klaipėdos r. sav.	559,20	22794,90	3511,12	281,12
Kretingos r. sav.	925,83	18145,59	1476,56	70,27
Skuodo r. sav.	2150,07	28469,89	1877,49	93,44
Šilutės r. sav.	717,03	25433,77	18483,29	5,62
<b>Marijampolės apskr.</b>	<b>2758,23</b>	<b>50488,58</b>	<b>26850,62</b>	<b>115,86</b>
Kalvarijos sav.	503,32	2101,92	8846,67	19,68
Kazlų Rūdos sav.	140,56	1910,19	4437,04	0,40
Marijampolės sav.	749,56	6462,67	6502,30	35,94
Šakių r. sav.	750,22	19547,74	2423,46	24,41
Vilkaviškio r. sav.	614,57	20466,06	4641,15	35,43
<b>Panevėžio apskr.</b>	<b>4050,71</b>	<b>76852,62</b>	<b>57055,94</b>	<b>648,71</b>
Biržų r. sav.	1020,49	16047,26	13482,92	308,94
Kupiškio r. sav.	731,14	13009,73	10157,99	38,98
Panevėžio r. sav.	746,36	12552,62	16017,08	92,91
Pasvalio r. sav.	588,83	13103,81	3854,61	143,48
Rokiškio r. sav.	963,89	22139,20	13543,34	64,40

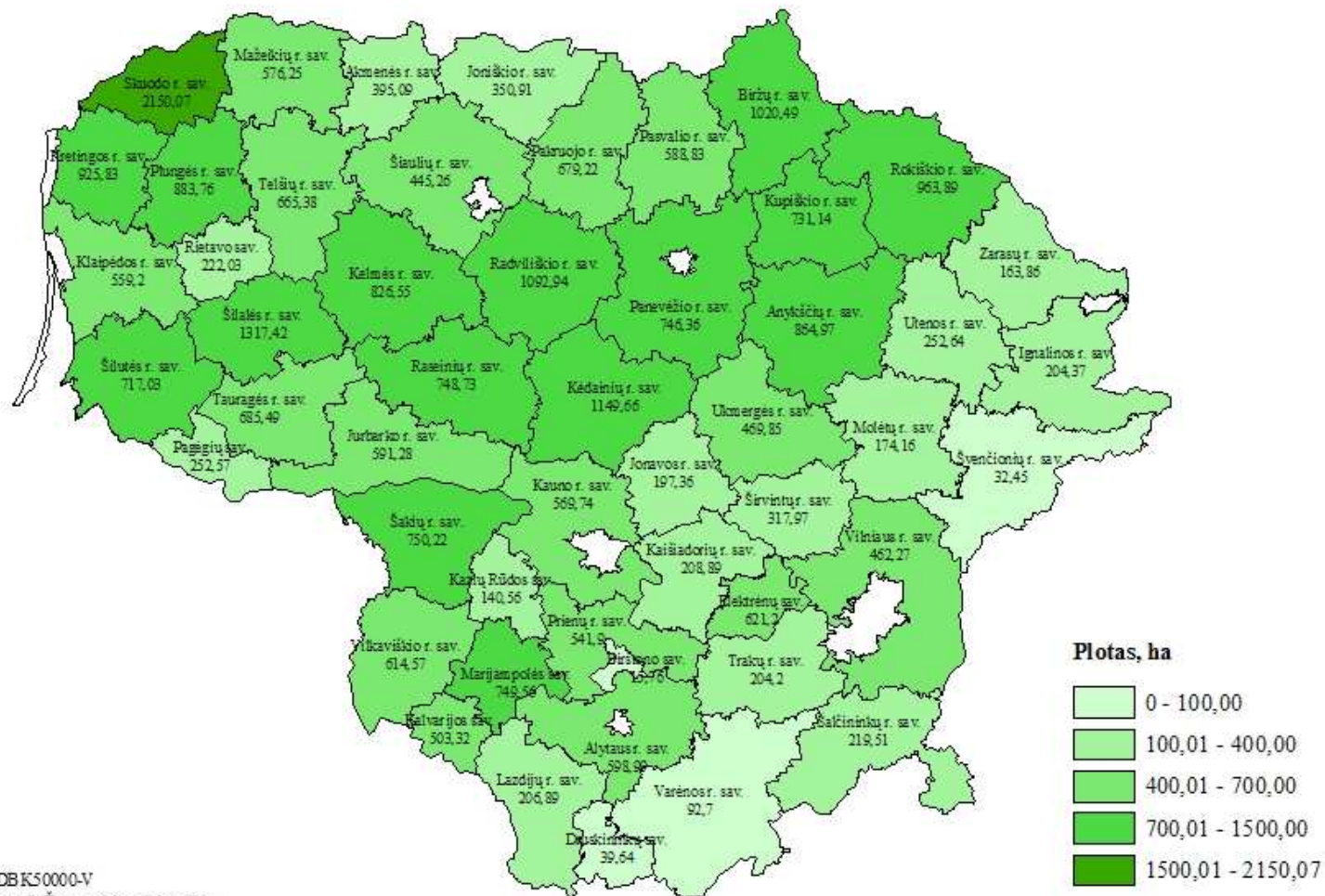
Apskritis, rajonai	Ganyklos, pievos (iki 1 metų), ha	Ganyklos, pievos (nuo 1 iki 5 metų), ha	Daugiametės ganyklos, pievos (5 metai ir daugiau), ha	Žolės sėklai (daugiametės ir vienmetės), ha
<b>Šiaulių apskr.</b>	<b>3789,97</b>	<b>97865,79</b>	<b>28239,94</b>	<b>958,62</b>
Akmenės r. sav.	395,09	9623,53	660,57	155,16
Joniškio r. sav.	350,91	9320,30	434,57	82,95
Kelmės r. sav.	826,55	31116,35	13277,29	85,00
Pakruojo r. sav.	679,22	13815,55	1521,79	110,72
Radviliškio r. sav.	1092,94	20566,18	4229,90	467,03
Šiaulių r. sav.	445,26	13423,88	8115,82	57,76
<b>Tauragės apskr.</b>	<b>2846,76</b>	<b>99011,89</b>	<b>27404,36</b>	<b>223,37</b>
Jurbarko r. sav.	591,28	22794,67	6406,02	90,56
Pagėgių sav.	252,57	8612,01	11481,78	54,69
Šilalės r. sav.	1317,42	43680,65	1439,75	67,92
Tauragės r. sav.	685,49	23924,56	8076,81	10,20
<b>Telšių apskr.</b>	<b>2347,42</b>	<b>73417,33</b>	<b>28782,53</b>	<b>314,13</b>
Mažeikių r. sav.	576,25	17957,72	4463,72	59,61
Plungės r. sav.	883,76	22410,32	7157,71	134,60
Rietavo sav.	222,03	5913,01	4919,63	25,10
Telšių r. sav.	665,38	27136,28	12241,47	94,82
<b>Utenos apskr.</b>	<b>1660,00</b>	<b>37863,60</b>	<b>102750,14</b>	<b>318,78</b>
Anykščių r. sav.	864,97	16488,12	17818,29	148,69
Ignalinos r. sav.	204,37	2414,76	17281,32	65,94
Molėtų r. sav.	174,16	5475,91	22828,50	75,89
Utenos r. sav.	252,64	7108,50	25920,66	26,96
Zarasų r. sav.	163,86	6376,31	18901,37	1,30
<b>Vilniaus apskr.</b>	<b>2327,45</b>	<b>42549,59</b>	<b>77056,76</b>	<b>362,58</b>
Elektrėnų sav.	621,20	1286,58	5985,20	5,80
Šalčininkų r. sav.	219,51	3535,12	14810,03	3,95
Širvintų r. sav.	317,97	11578,53	6105,16	41,13
Švenčionių r. sav.	32,45	4493,21	7855,45	28,04
Trakų r. sav.	204,20	3008,49	10868,89	1,76
Ukmergės r. sav.	469,85	13413,58	10761,58	236,13
Vilniaus r. sav.	462,27	5234,08	20670,45	45,77
<b>Iš viso:</b>	<b>28502,93</b>	<b>697140,60</b>	<b>454684,04</b>	<b>4027,47</b>

Deklaruotų ganyklų, pievų (iki 1 metų) plotų pasiskirstymas Lietuvoje 2004 m.



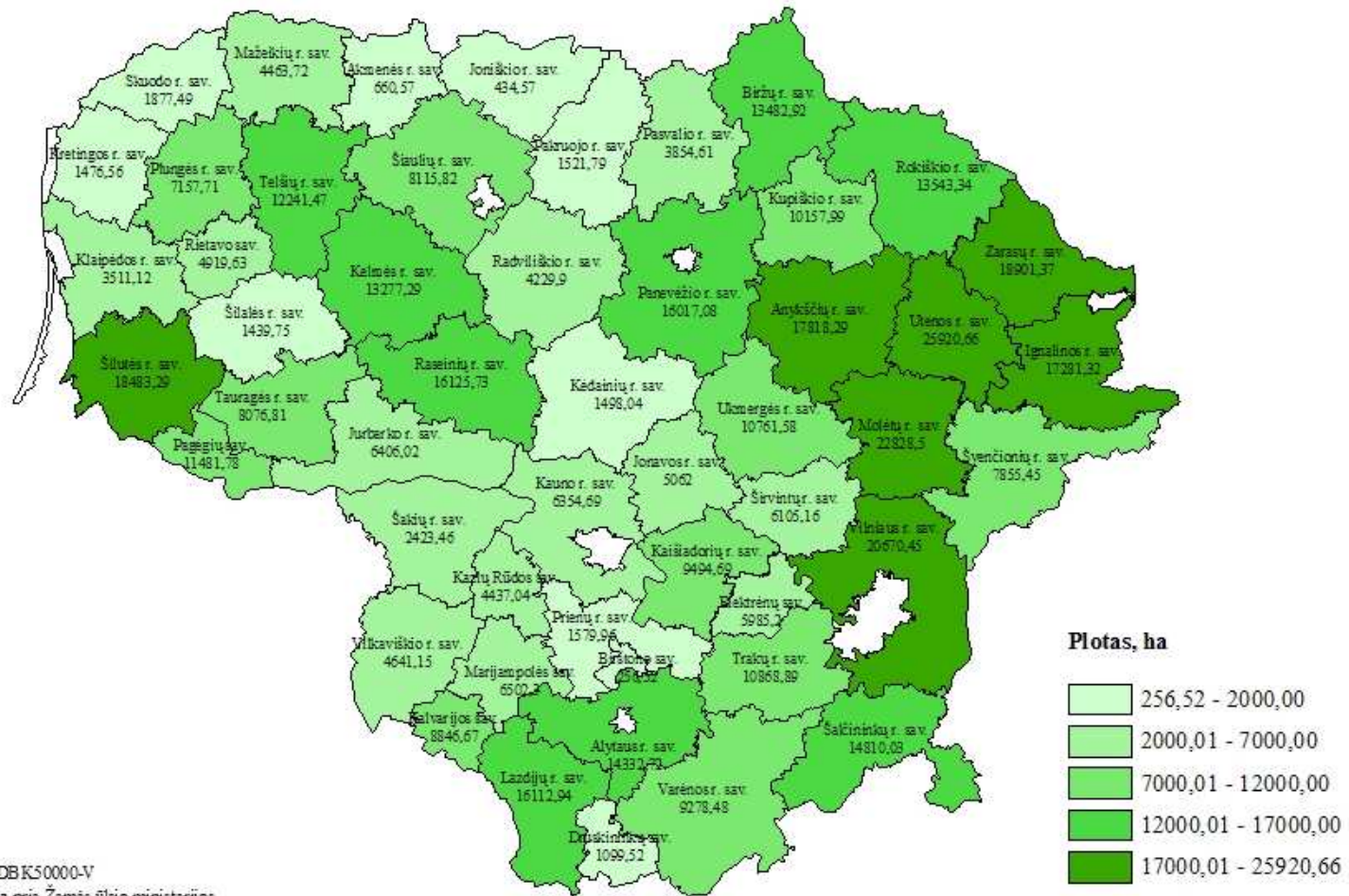
Topografinė informacija LTDBK50000-V  
 © Nacionalinė žemės tarnyba prie Žemės ūkio ministerijos

### Deklaruotų ganyklų, pievų (iki 1 metų) plotų pasiskirstymas Lietuvoje 2004 m.



Topografinė informacija LTDBK50000-V  
 © Nacionalinė žemės tarnyba prie Žemės ūkio ministerijos

**Deklaruotų daugiamečių ganyklų, pievų (5 metai ir daugiau) plotų pasiskirstymas Lietuvoje 2004 m.**



Topografinė informacija LTDB K50000-V  
 © Nacionalinė žemės tarnyba prie Žemės ūkio ministerijos